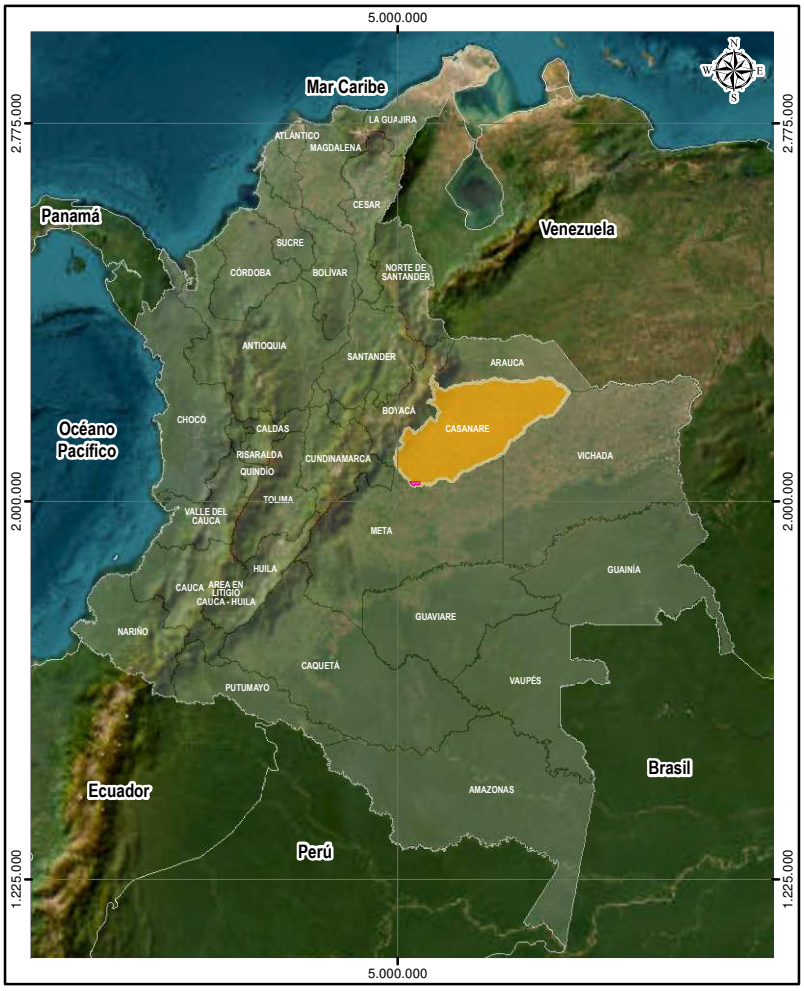
5.000.000
2.775.000
2.000.000
1.225.000
Mar Caribe
LA GUAJIRA
ATLÁNTICO
MAGDALENA
CESAR
Panamá
Venezuela
SUCRE
CÓRDOBA
BOLÍVAR
NORTE DE SANTANDER
ANTIOQUIA
SANTANDER
ARAUCA
BOYACÁ
CASANARE
Océano Pacífico
CHOCÓ
CALDAS
RISARALDA
QUINDÍO
CUNDINAMARCA
VICHADA
TOLIMA
VALLE DEL CAUCA
META
HUILA
GUAINÍA
CAUCA
ÁREA EN LITIGIO CAUCA - HUILA
GUAVIARE
NARIÑO
CAQUETÁ
PUTUMAYO
VAUPÉS
Brasil
Ecuador
AMAZONAS
Perú

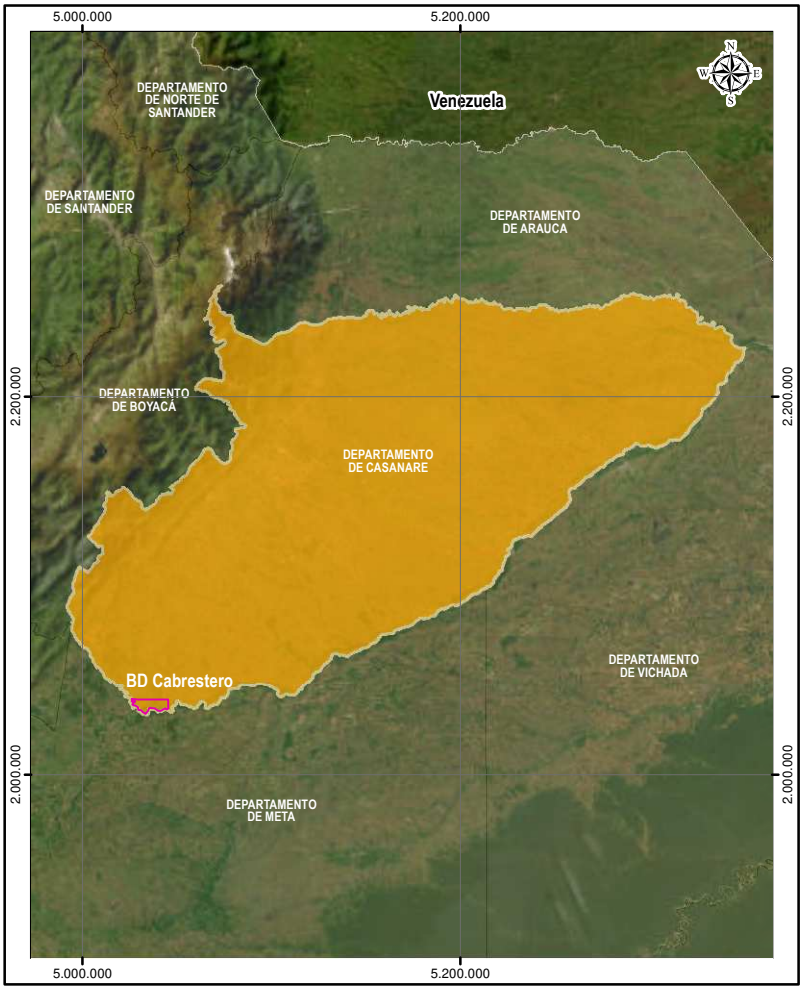
5.000.000
5.200.000
2.200.000
2.000.000
DEPARTAMENTO DE NORTE DE SANTANDER
Venezuela
DEPARTAMENTO DE SANTANDER
DEPARTAMENTO DE ARAUCA
DEPARTAMENTO DE BOYACÁ
DEPARTAMENTO DE CASANARE
BD Cabrestero
DEPARTAMENTO DE VICHADA
DEPARTAMENTO DE META

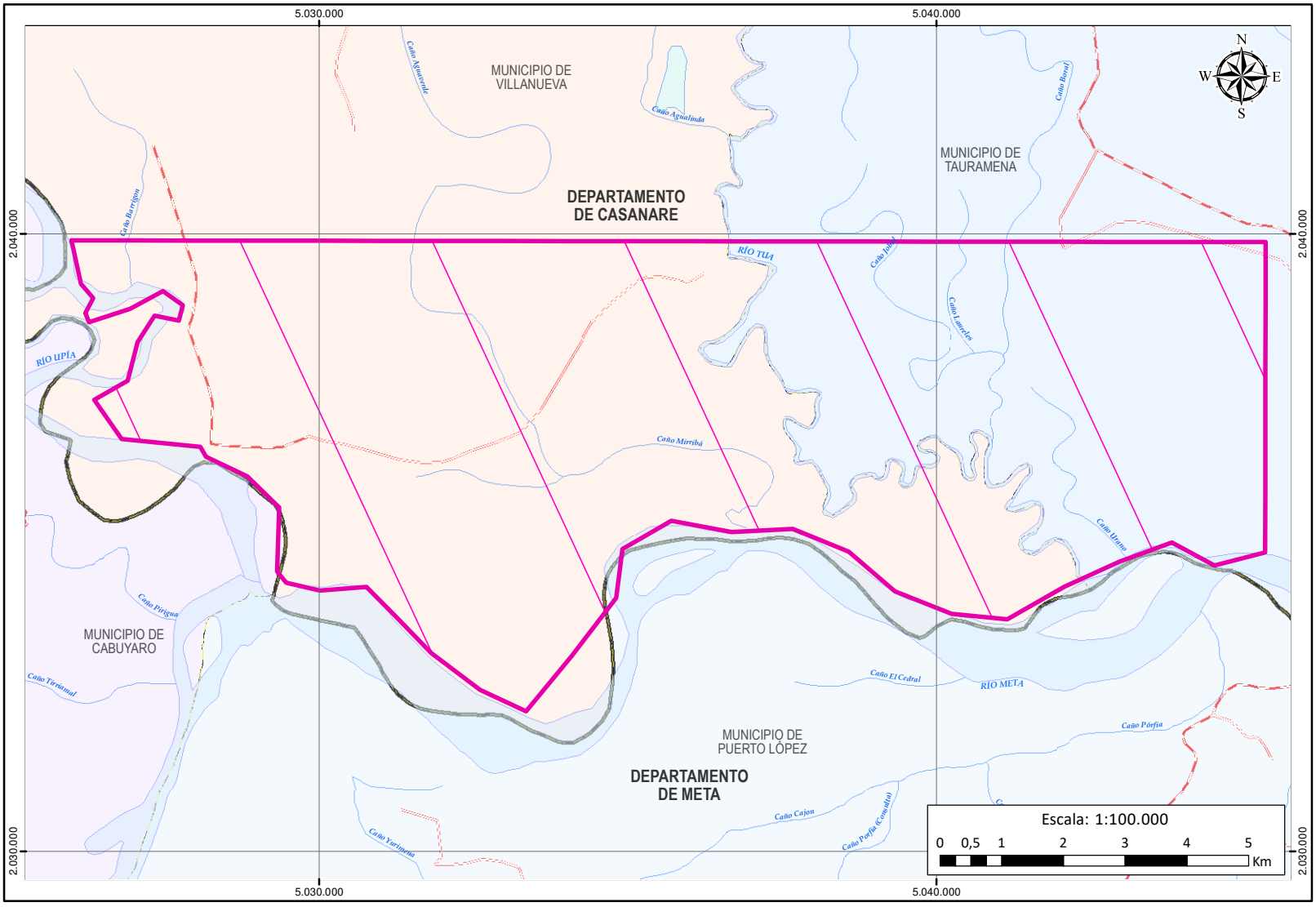
5.030.000
5.040.000
2.040.000
2.030.000
MUNICIPIO DE VILLANUEVA
Caño Aguaverde
Caño Agualinda
Caño Boral
MUNICIPIO DE TAURAMENA
DEPARTAMENTO DE CASANARE
Caño Barrigon
RÍO TUA
Caño Jabal
Caño Laureles
RÍO UPÍA
Caño Mirribá
Caño Urano
Caño Pirigua
MUNICIPIO DE CABUYARO
Caño Tirriamal
Caño El Cedral
RÍO META
Caño Pórfia
MUNICIPIO DE PUERTO LÓPEZ
DEPARTAMENTO DE META
Caño Cajon
Caño Porfia (Consulta)
Caño Yurimena
Escala: 1:100.000
0 0,5 1 2 3 4 5
Km