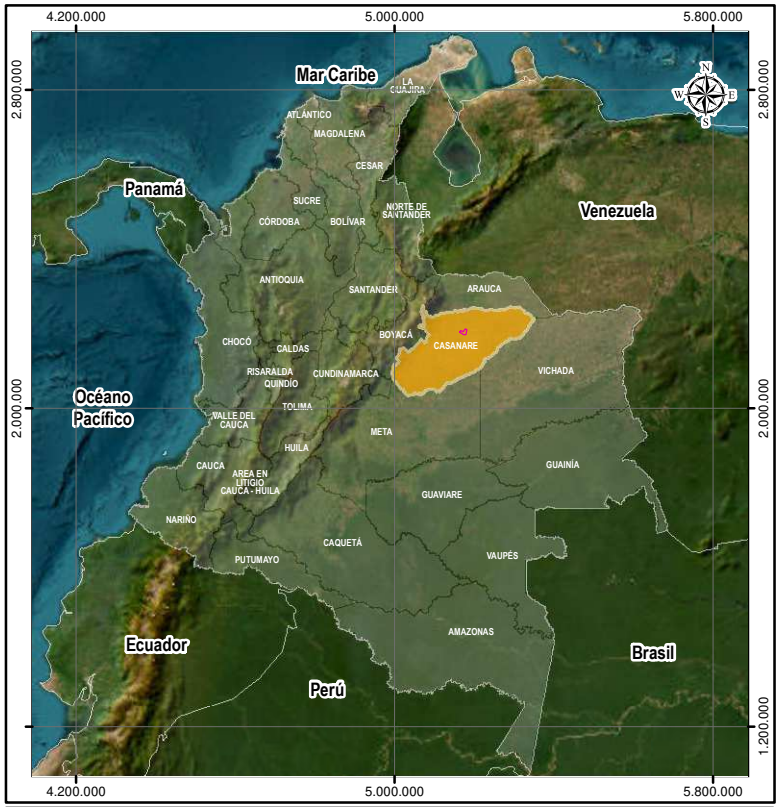
4.200.000
5.000.000
5.800.000
2.800.000
2.000.000
1.200.000
Mar Caribe
LA GUAJIRA
ATLÁNTICO
MAGDALENA
CESAR
Panamá
SUCRE
CÓRDOBA
BOLÍVAR
NORTE DE SANTANDER
Venezuela
ANTIOQUIA
SANTANDER
ARAUCA
CHOCÓ
CALDAS
BOYACÁ
CASANARE
RISARALDA
QUINDÍO
CUNDINAMARCA
VICHADA
Océano Pacífico
TOLIMA
VALLE DEL CAUCA
META
HUILA
CAUCA
AREA EN LITIGIO CAUCA - HUILA
GUAINÍA
GUAVIARE
NARIÑO
CAQUETÁ
PUTUMAYO
VAUPÉS
AMAZONAS
Ecuador
Brasil
Perú

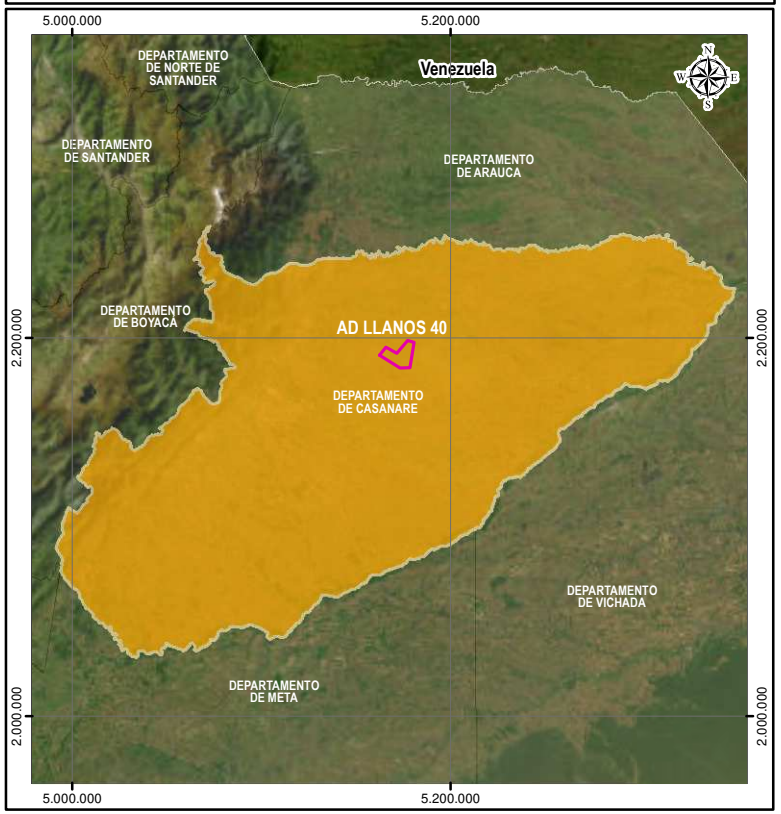
5.000.000
5.200.000
2.200.000
2.000.000
DEPARTAMENTO DE NORTE DE SANTANDER
Venezuela
DEPARTAMENTO DE SANTANDER
DEPARTAMENTO DE ARAUCA
DEPARTAMENTO DE BOYACÁ
AD LLANOS 40
DEPARTAMENTO DE CASANARE
DEPARTAMENTO DE VICHADA
DEPARTAMENTO DE META

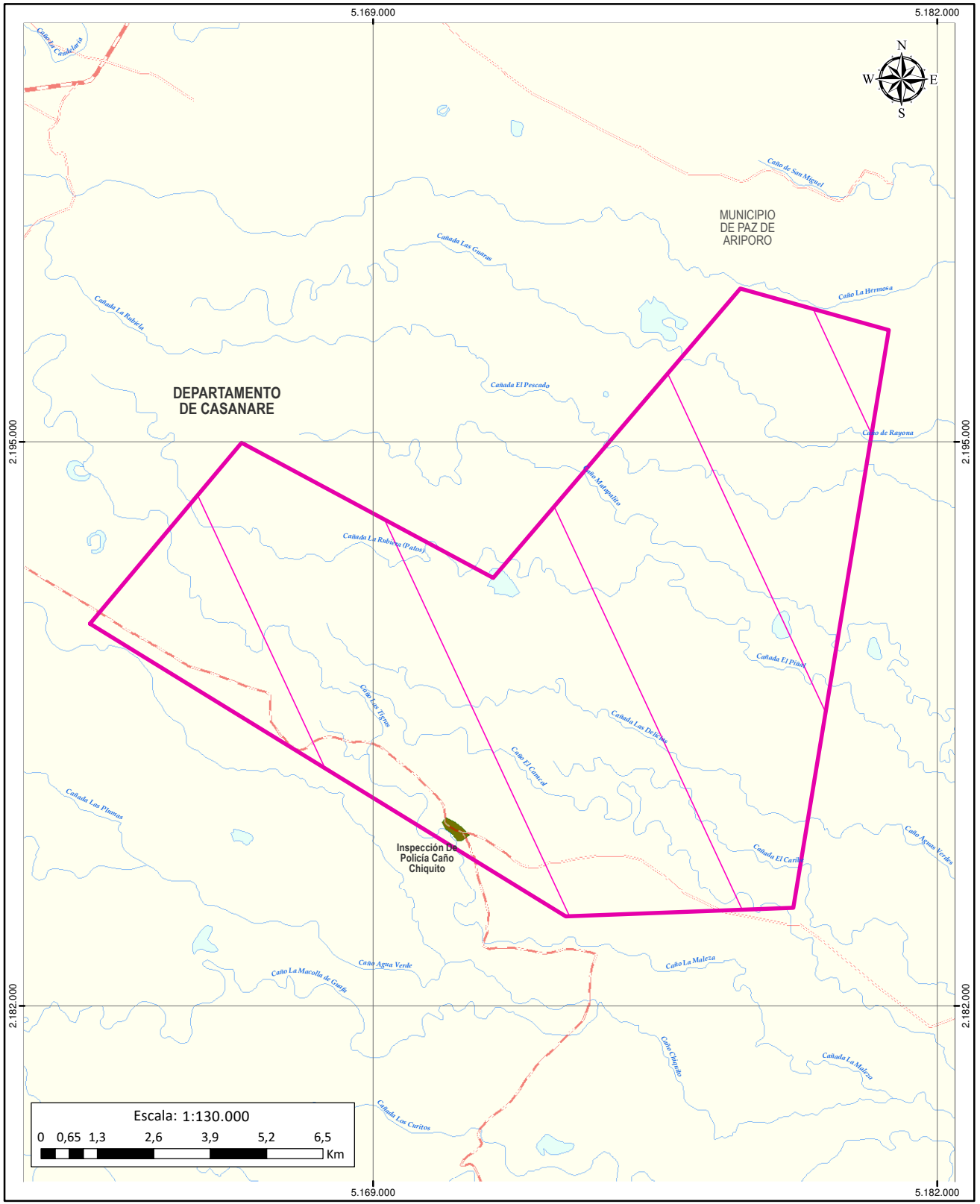
5.169.000
5.182.000
2.195.000
2.182.000
N
S
E
W
MUNICIPIO DE PAZ DE ARIPORO
DEPARTAMENTO DE CASANARE
Caño de San Miguel
Cañada Las Guaras
Caño La Hermosa
Cañada La Rubiela
Cañada El Pescado
Caño de Rayona
Caño Matapalito
Cañada La Rubiela (Patos)
Cañada El Piñal
Caño Las Tigras
Cañada Las Delicias
Caño El Caracol
Cañada Las Plumas
Inspección De Policía Caño Chiquito
Cañada El Caribe
Caño Aguas Verdes
Caño Agua Verde
Caño La Macolla de Guafa
Caño La Maleza
Caño Chiquito
Cañada La Maleza
Cañada Los Curitos
Escala: 1:130.000
0 0,65 1,3 2,6 3,9 5,2 6,5
Km